


Document 2

L'étagement de la végétation



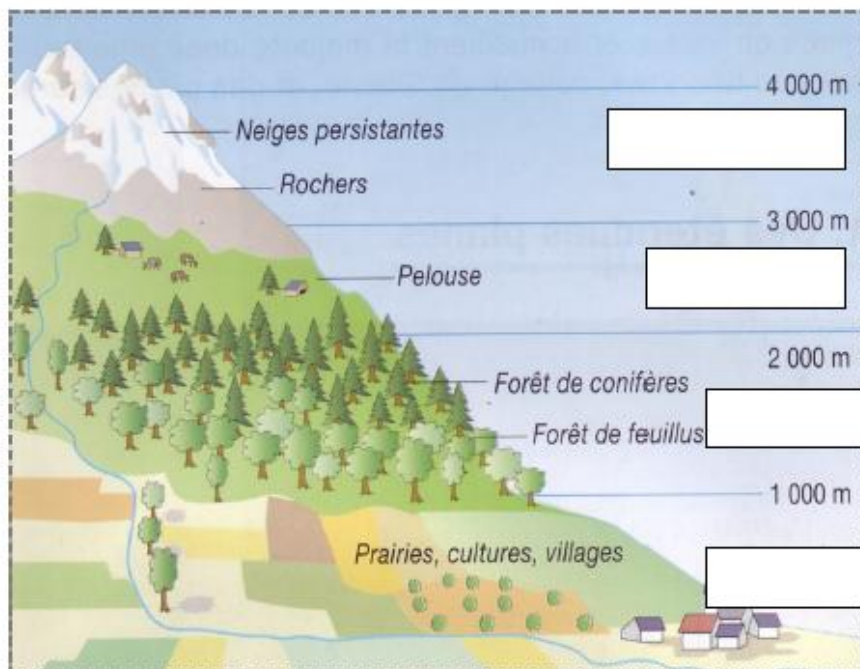
Place les numéros sur la carte :

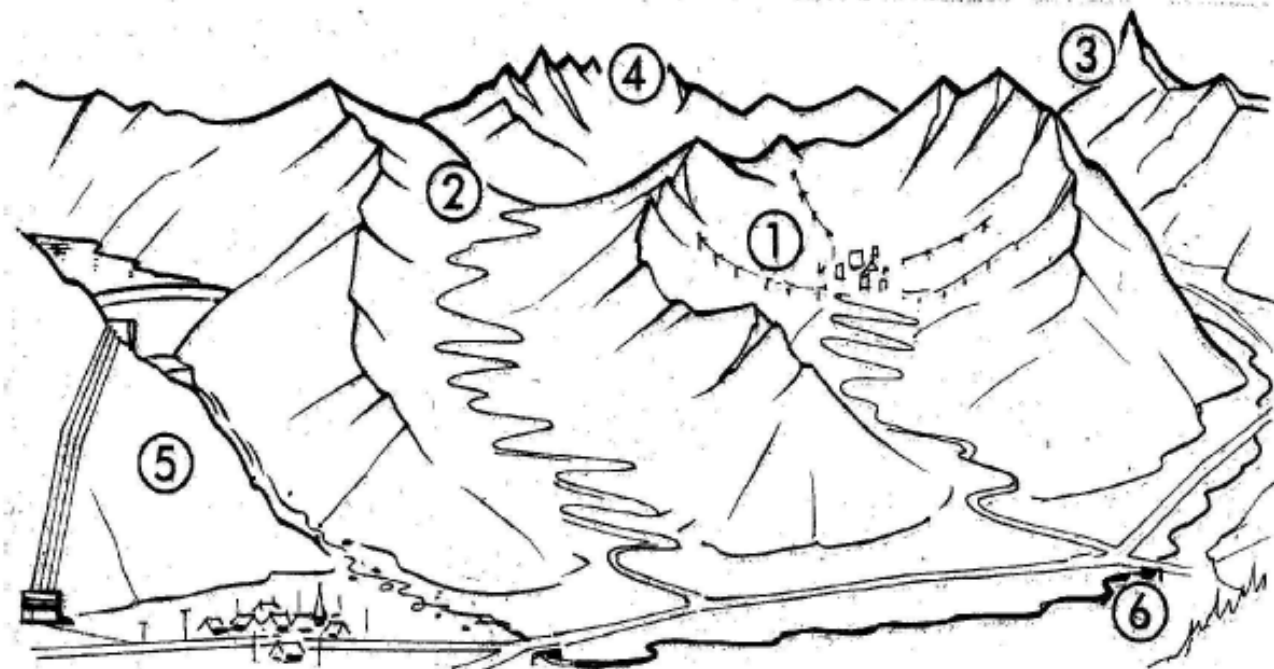
1-village 2-forêts 3-cultures 4-alpages 5-rochers 6-neiges éternelles.

Colorie : les forêts, les cultures, les rochers, le soleil, le village ...

Etagement de la végétation

1/ Sur le schéma suivant, écris le nom des différents étages de végétation : *Alpages, Vallée, haute montagne, Forêt.*





Ecris le numéro correspondant :

Pic

Versant

Col

Aiguille

Vallée

Station de ski

Colorie: en rouge, la route dans la vallée, en vert celle qui passe par le col et en jaune celle qui conduit à la station de ski. Colorie en marron, le barrage, en bleu le lac de retenue et les cours d'eau.

Pic:

Versant:

Col:

Aiguille:

Vallée:
